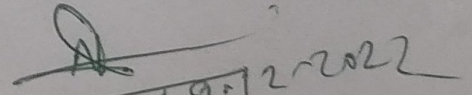


Late Shri Devi Prasad Ji Choubey Govt College, Gandai Dist. - Khairagarh-Chhuikhadan Gandai (C.G.)

Half Yearly Examination 2022-23

Time:- 12:00PM To 3:00PM

Date	B.Sc. - I	B.Sc. - II	B.Sc. - III	B.Com. - I	B.Com. - II	B.Com. - III	B.A. - I	B.A. - II	B.A. - III
19-12-2022							Hindi Lit.	Hindi Lit.	Hindi Lit.
20-12-2022	Chemistry /C.S.	Chemistry /C.S.	Chemistry /C.S.						
21-12-2022				Financial Account / Business Communication	Corporate A/c. / Company Law.	Income Tax/ Auditing	Economics	Economics	Economics
22-12-2022	Zoology / Physics	Zoology / Physics	Zoology /Physics						
23-12-2022				Business Maths/ Business Reg.Framework	Cost Account/ Principle of Management	Indirect Tax / Management A/C	Geography	Geography	Geography
27-12-2022							Political Science	Political Science	Political Science
28-12-2022	Botany / Maths	Botany / Maths	Botany / Maths				Histry / English Lit.	Histry / English Lit.	Histry / English Lit.
29-12-2022				Business Environment / Business Economics	Business Statics / Fundamental of Enterpre.	Principle of Marketing / International Marketing	Sociology	Sociology	Sociology
30-12-2022	Hindi / English	Hindi / English	Hindi / English	Hindi / English	Hindi / English	Hindi / English			
31-12-2022							Hindi / English	Hindi / English	Hindi / English


Principal 09/12/2022

Govt. College Gandai
Dist. K.C.G. (C.G.)
Late Shri Devi Prasad Ji Choubey
Gov.-College Gandai
Dist.K.C.G.(C.G.)





You

10 January, 2:50 pm



प्रति

प्राचार्य

शासकीय महाविद्यालय गंडई,

जिला - के.सी.जी. (छ.ग.)

विषय :- शैक्षणिक भ्रमण में जाने हेतु अनुमति बाबत ।

महोदय,

सत्र 2022-23 बी.एस.सी. भाग-03 के स्नातक वनस्पति शास्त्र के छात्र/छात्राओं को पाठ्यक्रम में निर्धारित शैक्षणिक भ्रमण कराने हेतु ग्राम - धौरामांठा, धमघा जिला- दुर्ग का चयन किया गया है जाने की तिथि 28.01.2023 दिन शनिवार को जाना प्रस्तावित है। जहां पर आर्गेनिक खेती की जाती है जिसके बारे में छात्र/छात्राओं को जानकारी दी जायेगी।

अतः आपसे निवेदन है कि उपरोक्त स्थल में जाने हेतु अनुमति प्रदान करने की कृपा करें ।

व्यय राशि छात्र/छात्राओं द्वारा देय होगी ।

संलग्न :- भ्रमण में जाने वाले छात्र/छात्राओं की सूची ।

विभागाध्यक्ष
शासकीय महाविद्यालय गंडई
25.01.2023

चंद्रेश कुमार

चंद्रेश कुमार साहू

विभागाध्यक्ष (वनस्पति शास्त्र विभाग)

शासकीय महाविद्यालय गंडई,

जिला - के.सी.जी. (छ.ग.)

प्रति

प्राचार्य

शासकीय महाविद्यालय गंडई,

जिला - के.सी.जी. (छ.ग.)

विषय :- शैक्षणिक भ्रमण में जाने हेतु अनुमति बाबत ।

महोदय,

सत्र 2022-23 बी.एस.सी. भाग-03 के स्नातक वनस्पति शास्त्र के छात्र/छात्राओं को पाठ्यक्रम में निर्धारित शैक्षणिक भ्रमण कराने हेतु ग्राम - धौराभांठा, धमधा जिला- दुर्ग का चयन किया गया है जाने की तिथि 28.01.2023 दिन शनिवार को जाना प्रस्तावित है। जहां पर आर्गेनिक खेती की जाती है जिसके बारे में छात्र/छात्राओं को जानकारी दी जायेगी।

अतः आपसे निवेदन है कि उपरोक्त स्थल में जाने हेतु अनुमति प्रदान करने की कृपा करे ।

व्यय राशि छात्र/छात्राओं द्वारा देय होगी ।

संलग्न :- भ्रमण में जाने वाले छात्र/छात्राओं की सूची ।

विभागाध्यक्ष (वनस्पति शास्त्र विभाग)
शासकीय महाविद्यालय गंडई,
25.01.2023

चंद्रेश कुमार साहू

विभागाध्यक्ष (वनस्पति शास्त्र विभाग)
शासकीय महाविद्यालय गंडई,



Dhaurahha, Chhattisgarh,
Unnamed Road, Dhaurahha, Chhatti
India

Lat 21.490533°

Long 81.43251°

31/01/23 03:10 PM GMT +05:30





2022/11/26 07:23

जिला - के.सी.जी. (छ.ग.)

विषय :- भौगोलिक पर्यटन में जाने हेतु अनुमति बाबत ।

महोदय,

सत्र 2022-23 के स्नातक भूगोल के छात्र/छात्राओं को पाठ्यक्रम में निर्धारित भौगोलिक पर्यटन कराने हेतु घटारानी जतमई जिला-गरियाबंद का चयन किया गया है मार्ग में पड़ने वाले राजिम भी जाना प्रस्तावित है।

अतः आप से निवेदन है कि उपरोक्त स्थल में जाने हेतु अनुमति प्रदान करने की कृपा करें ।

जाने की तिथि अनुमति के पश्चात निश्चित की जावेगी पर्यटन व्यय राशि छात्र/छात्राओं द्वारा देय होगी ।

विभागाध्यक्ष (भूगोल विभाग)
शासकीय महाविद्यालय गंडई,
जिला - के.सी.जी. (छ.ग.)
12-11-2022

असीत कुमार साहू
विभागाध्यक्ष (भूगोल विभाग)
शासकीय महाविद्यालय गंडई,
जिला - के.सी.जी. (छ.ग.)

महाविद्यालय में अध्ययनरत बी.ए. - भाग तीन (भूगोल) के छात्र/छात्राओं को सूचित किया जाता है कि दिनांक 26. 11.2022 दिन शनिवार को भौगोलिक भ्रमण हेतु हाजरा फाल एवं कचारगढ़ गुफा जो कि डोंगरगढ़ के समीप है में भौगोलिक भ्रमण में जाना प्रस्तावित है जिसमें बी.ए. - भाग तीन (भूगोल) के छात्र/छात्राओं को जाना अनिवार्य है। इसके अतिरिक्त बी.ए. - भाग एक एवं दो (भूगोल) के छात्र/छात्रा जो भौगोलिक भ्रमण में जाने के इच्छुक हैं वे छात्र/छात्राएँ भूगोल विषय के विभागाध्यक्ष श्री असीत कुमार साहू से दिनांक 21.11.2022 तक सम्पर्क करें।

असीत कुमार साहू
विभागाध्यक्ष (भूगोल विभाग)
शासकीय महाविद्यालय गंडई,
जिला - के.सी.जी. (छ.ग.)

प्रश्न 1 :- सिद्ध कीजिए कि प्रत्येक अभिसारी अंकगण परिच्छेद होता है तथा यदि इसका विलोम संकेत संख्या नहीं है।

हल :- परिभाषा :- माना (a_n) वास्तविक संख्याओं का अंकगण है, तथा अंकगण (a_n) अभिसारी कहाला है यदि

$$\lim_{n \rightarrow \infty} a_n = l$$

माना कि (a_n) एक अभिसारी अंकगण है तथा $\lim_{n \rightarrow \infty} a_n = l$ जब लिए हुए $\epsilon > 0$ के लिए एक धन पूर्णांक p जो ϵ पर निर्भर करता है का अस्तित्व इस प्रकार है कि

$$|a_n - l| < \epsilon \quad \forall n > p$$

$$m = \min(a_1, a_2, \dots, a_{p-1})$$

$$M = \max(a_1, a_2, \dots, a_{p-1})$$

$$m \leq a_n \leq M \quad \forall n \in \mathbb{N}$$

इसी तरीके की प्रमुख बातें हैं जिन्हें अपने व्यवहार से पूरे परिवार में हर नए उपन को देना है। वे अत्यंत आधुनिक युवा की एक परिभाषा लक्ष्य हैं जो कि एक संयुक्त परिवार की कुल बातें जानती हैं जो उसे उसके संसृजन में देने में आसक्ति होती है जिसे कारण वह सिद्ध करने वाली है उसे उसके संसृजन के लक्ष्य को बनाने प्रयास करना है वह हर चीज को नुस्खा प्रयोग, माफ़े से करती है जिससे उसकी बर्बर बंदूक से प्रारम्भ यह आभास प्रयास ही जाता है। बेला पेश की जाती है पेश जो कि नया नया तरीके का है। बेला को का के नोकर भी पसंद की प्रोत्सा और ना ही जेके काम करते का तरिका उसे अक्ल लगता है। एक दिन सजा बेला के स्म की सफाई करते रहती है तो बेला प्रमो बहुत सरी खीरी सुगती है कि उसे भी और भी काम अर्ध से करना ही जाता परा भी तुम जैसे इनो सानो से इस घर में कैसे काम कर रही है उसे आश तुम मेरे माफ़े में काम करती तो वे दिन तो दूर की बात है तुम वहा दो घड़ी भी नहीं लिंक पानी फूँक सत

राष्ट्रीय-राष्ट्रीय राज्यों के अर्थ के फलानिभर वषरकवा
 1) प्रस्तावना
 2) संक्षेप
 3) राष्ट्रीय राज्यों के अर्थ के फलानिभर
 4) निष्कर्ष
 5) निष्कर्ष

प्रस्तावना :- राष्ट्रीय राज्यों के अर्थ का मतलब है नए-नए राज्यों का अर्थ है। इसके पहले लोग शोभन समझते थे शोभन एवंग के अर्थ में। इसके बाद शोभन पतन हुआ किसे राष्ट्रीय राज्यों का अर्थ हुआ।

राष्ट्रीय राज्यों के अर्थ के कारण :- अस्तित्वगत पर तुर्की का आधिपत्य 1153 ई. में पर तुर्की का अधिकार हो गया जिससे पर गाँव बंद हो गए क्योंकि वे जानें जानें में बहुत आजाद पर कस्तुरी कस्तुरी लिंगी तक तुर्की न गी पर अधिकार ही नहीं पतन बंधन पावती

प्रस्तावना
 परिभाषा
 जनजातियों की विशेषताएं
 सम्प्रदाय
 वर्गीकरण
 निष्कर्ष

प्रस्तावना
 परिभाषा :- जनजाति ऐसे लोगों का समूह होते हैं जिसमें उनकी संस्कृति जमाना पर पड़ोस में रहते थे और वह इनका अपना रहन-सहन, अपना रिति रिवाज, आपा-सोती की भावुनिक सम्पत्ता उनकी पारम्परिक सम्पत्ता होती थी।

विशेषताएं :-
 1) एकता की भावना :- वे लोग होते थे जैसे कोई बादरी जनजाति बनकर लम्बा करने थे तो वे
 Paper - 2
 Date - 28/08/23

प्रश्न 2 :- सिद्ध कीजिए $\lim_{n \rightarrow \infty} \frac{(n+1)(n+2) \dots (n+n)}{n^n} = \frac{1}{e}$

हल :- $a_n = \frac{(n+1)(n+2) \dots (n+n)}{n^n}$
 $a_{n+1} = \frac{(n+2)(n+3) \dots (2n+2)}{(n+1)^{n+1}}$
 तब आगे की श्रृंखला होगी
 $= \frac{(n+2)(n+3) \dots (2n+2)}{(n+1)^{n+1}} \cdot \frac{(n+1)(n+2) \dots (n+n)}{n^n}$

दोरी श्रृंखला
 $= \frac{a_{n+1} \cdot a_n}{\frac{(n+1)(n+2) \dots (n+n)}{n^n}}$
 $= \frac{a_{n+1} \cdot a_n \cdot n^n}{(n+1)(n+2) \dots (n+n)}$
 $= \frac{a_{n+1} \cdot a_n \cdot n^n}{(n+1)(n+2) \dots (n+n)}$

$\frac{a_{n+1}}{a_n} = \frac{(n+2)(n+3) \dots (2n+2)}{(n+1)^{n+1}} \cdot \frac{n^n}{(n+1)(n+2) \dots (n+n)}$
 $\frac{a_{n+1}}{a_n} = \frac{(2n+2) \cdot n^n}{(n+1)^{n+1} \cdot (n+1)}$
 $\frac{a_{n+1}}{a_n} = \frac{2 \cdot (2n+2) \cdot n^n}{(n+1)^{n+2}}$
 $\frac{a_{n+1}}{a_n} = \frac{2 \cdot 2n \cdot (1 + \frac{1}{n}) \cdot n^n}{n \cdot (1 + \frac{1}{n})^{n+2}}$
 $\frac{a_{n+1}}{a_n} = \frac{2 \cdot (1 + \frac{1}{n})}{(1 + \frac{1}{n})^{n+2}}$

1) Short notes :- XML, CSS, XHTML
 2) what is a list explain the various types of list
 3) short notes - <Title>, <Script>, <Body>, <Head>, <Index>
 Answer No. 2
 List :- HTML में List को दो भागों में विभाजित किया गया है :-
 1) Glossary list :- इस List के अन्तर्गत Definition list को denote करते हैं। Definition list में <dl> tag का use करते हैं।
 2) Regular list :- इस List में ordered list, unordered list का अर्थ List को शामिल किया जाता है। इसे उत्तम tag का use किया जाता है।
 3) Definition list :- इस List में HTML Document के data को define किया जाता है। Definition list, HTML Document के content को describe करते हैं।







GPS

Gandai, Chhattisgarh, India

M32V+J48, Gandai, Chhattisgarh 491888, India

Lat 21.651654° Long 81.092948°

06/10/22 02:26 PM GMT +05:30

254



77.6 m



GPS



GPS

Chhattisgarh, India

Chhattisgarh 491888, India

81.092948°

GMT +05:30

Chhattisgarh, India

Chhattisgarh 491888, India

81.092948°

GMT +05:30



Gandai



Google

Gandai, Chhattisgarh, India
M32V+J48, Gandai, Chhattisgarh 491888, India
Lat 21.651639°
Long 81.092796°
22/09/22 12:36 PM GMT +05:30



GP

Gandai, Chhattisgarh, India

132V+J48, Gandai, Chhattisgarh 491888

India

at 21.651676° Long 81.093013°

3/01/23 12:40 PM GMT +05:30

04

4.88 m



GP

Gandai, Chhattisgarh, India

132V+J48, Gandai, Chhattisgarh 491888

at 21.651676° Long 81.093013°

3/01/23 12:20 PM GMT +05:30

00

4.88 m



GP

Gandai, Chhattisgarh, India

132V+J48, Gandai, Chhattisgarh 491888

India

at 21.651676° Long 81.093013°

3/01/23 12:19 PM GMT +05:30

95

4.88 m



GP

Gandai, Chhattisgarh, India

132V+J48, Gandai, Chhattisgarh 491888

at 21.651676° Long 81.093013°

3/01/23 12:40 PM GMT +05:30

02

4.88 m



POCO
PIYUSH



GPS M

Gandai, Chhattisgarh, India
M32V+J48, Gandai, Chhattisgarh 491888, India
Lat 21.651672° Long 81.092825°
04/02/23 12:58 PM GMT +05:30
276

10.39 m




GPS M

Gandai, Chhattisgarh, India
M32V+J48, Gandai, Chhattisgarh 491888, India
Lat 21.651689° Long 81.092893°
04/02/23 12:57 PM GMT +05:30
271

12.23 m



Gandai, Chhattisgarh, India
 M32V+J48, Gandai, Chhattisgarh 491888,
 Lat 21.651619° Long 81.092969°
 20/12/22 12:29 PM GMT +05:30
 13

 12.75 m



Gandai, Chhattisgarh, India
 M32V+J48, Gandai, Chhattisgarh 491888,
 Lat 21.651639° Long 81.092942°
 20/12/22 12:29 PM GMT +05:30
 11

 11.99 m



Gandai, Chhattisgarh, India
 M32V+J48, Gandai, Chhattisgarh 491888, India
 Lat 21.651617° Long 81.092945°
 20/12/22 12:29 PM GMT +05:30

7.57 m



Gandai, Chhattisgarh, India
 M32V+J48, Gandai, Chhattisgarh 491888,
 Lat 21.651619° Long 81.092969°
 20/12/22 12:29 PM GMT +05:30
 14

 12.75 m



गंदाई, छत्तीसगढ़, भारत

M32V+J48, गंदाई, छत्तीसगढ़ 491

Lat 21.651666°

Long 81.092981°

08/12/22 01:51 PM GMT +05:30



Gandai, Chhattisgarh, India

M32V+J48, Gandai, Chhattisgarh

Lat 21.651752°

Long 81.092996°

08/12/22 02:19 PM GMT +05:30



Gandai, Chhattisgarh, India

M32V+J48, Gandai, Chhattisgarh

Lat 21.651728°

Long 81.092985°

08/12/22 02:19 PM GMT +05:30



Gandai, Chhattisgarh, India

M32V+J48, Gandai, Chhattisgarh

Lat 21.65168°

Long 81.09297°

08/12/22 01:56 PM GMT +05:30




Gandai, Chhattisgarh, India

M32V+J48, Gandai, Chhattisgarh

Lat 21.651682°

Long 81.092972°

08/12/22 01:56 PM GMT +05:30



Gandai, Chhattisgarh, India

M32V+J48, Gandai, Chhattisgarh 491888, India

Lat 21.651654°

Long 81.09295°

09/12/22 01:42 PM GMT +05:30



Gandai, Chhattisgarh, India

M32V+J48, Gandai, Chhattisgarh 491888, India

Lat 21.651571°

Long 81.09298°

09/12/22 01:42 PM GMT +05:30